

Isikliku kasutusõiguse ala plaan

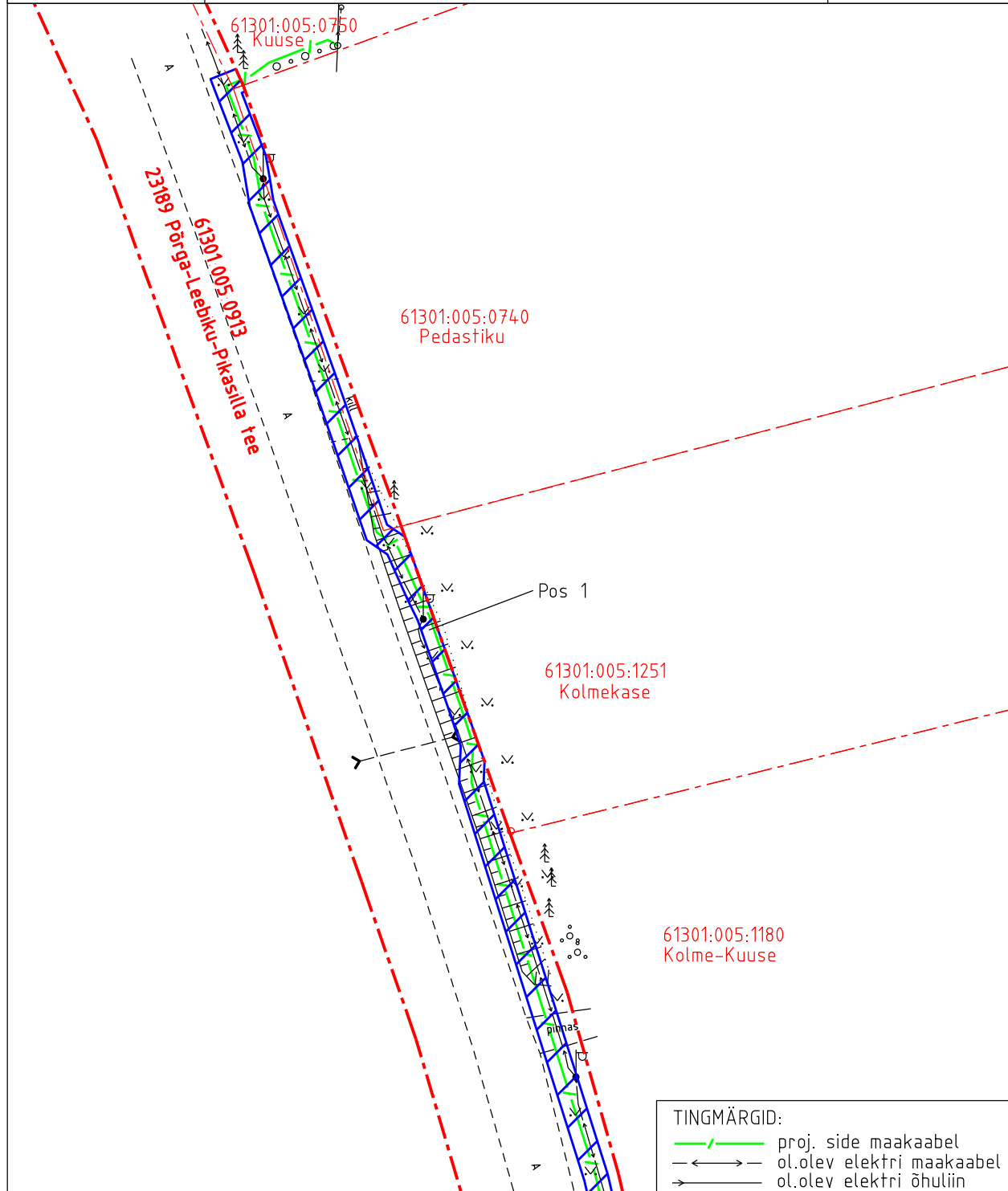
Kinnistu nimi: 23189 Põrga-Leebiku-Pikasilla tee (KV70830)

Katastritunnus: 61301:005:0913

Asukoht: Pikasilla küla, Tõrva vald, Valga maakond

Kirjanurk OÜ töö nr 7641P/Enefit Connect OÜ tellimus VT1844

IKÕ ala pos nr	Asukoht riigitee suhtes (lõigu algus ja lõpp km)	Ala pindala (m2)
1	kulgmine km'l 18,58-18,74	310



- Koormatava ala pindala kokku 392m<sup>2</sup>
- Koormatava katastriüksuse piir
- Katastriüksuste piirid

Plaan 1-1  
M 1:500

Koostaja:  
OÜ Kirjanurk

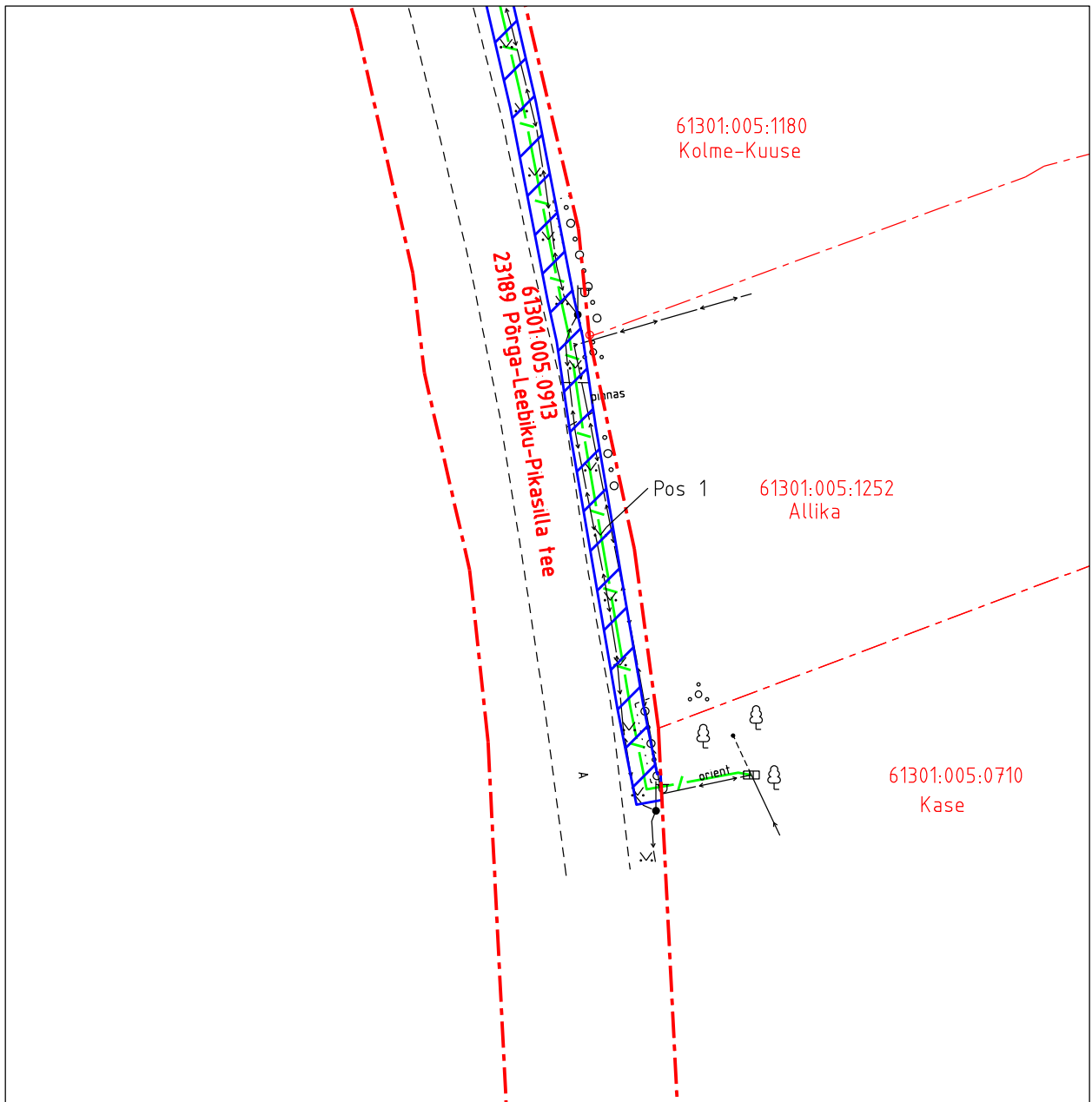
Isikliku kasutusõiguse ala plaan

Kinnistu nimi: 23189 Põrga-Leebiku-Pikasilla tee (KV70830)




Katastritunnus: 61301:005:0913




Asukoht: Pikasilla küla, Tõrva vald, Valga maakond

Kirjanurk OÜ töö nr 7641P/Enefit Connect OÜ tellimus VT1844



IKÕ ala pos nr	Asukoht riigitee suhtes (lõigu algus ja lõpp km)	Ala pindala (m <sup>2</sup> )
1	kulgemine km'l 18,58-18,74	310

TINGMÄRGID:  
 proj. side maakaabel  
 ol.olev elektri maakaabel  
 ol.olev elektri õhuliin

-  Koormatava ala pindala kokku 392 m<sup>2</sup>
-  Koormatava katastriüksuse piir
-  Katastriüksuste piirid

Plaan 1-2  
 M 1:500

Koostaja:  
 OÜ Kirjanurk

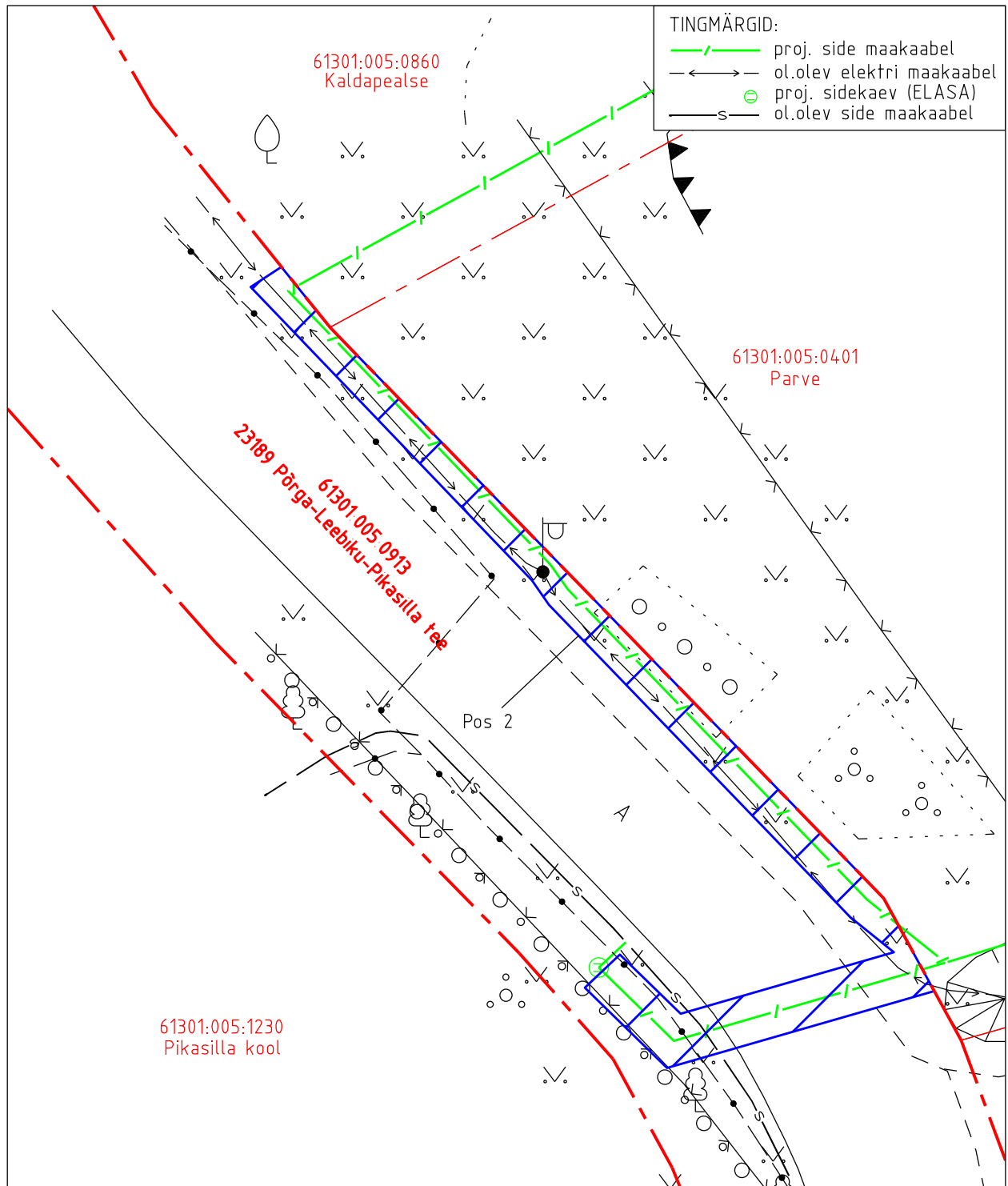
Isikliku kasutusõiguse ala plaan

Kinnistu nimi: 23189 Põrga-Leebiku-Pikasilla tee (KV70830)

Katastritunnus: 61301:005:0913

Asukoht: Pikasilla küla, Tõrva vald, Valga maakond

Kirjanurk OÜ töö nr 7641P/Enefit Connect OÜ tellimus VT1844



TINGMÄRGID:

	proj. side maakaabel
	ol.olev elektri maakaabel
	proj. sidekaev (ELASA)
	ol.olev side maakaabel

IKÕ ala pos nr	Asukoht riigitee suhtes (lõigu algus ja lõpp km)	Ala pindala (m <sup>2</sup> )
2	ristumine km'l 19,27 ja kulgemine km'l 19,24-19,27	82

- Kooratava ala pindala kokku 392 m<sup>2</sup>
- Kooratava katastriüksuse piir
- Katastriüksuste piirid

Plaan 1-3  
M 1:250  
Koostaja:  
OÜ Kirjanurk